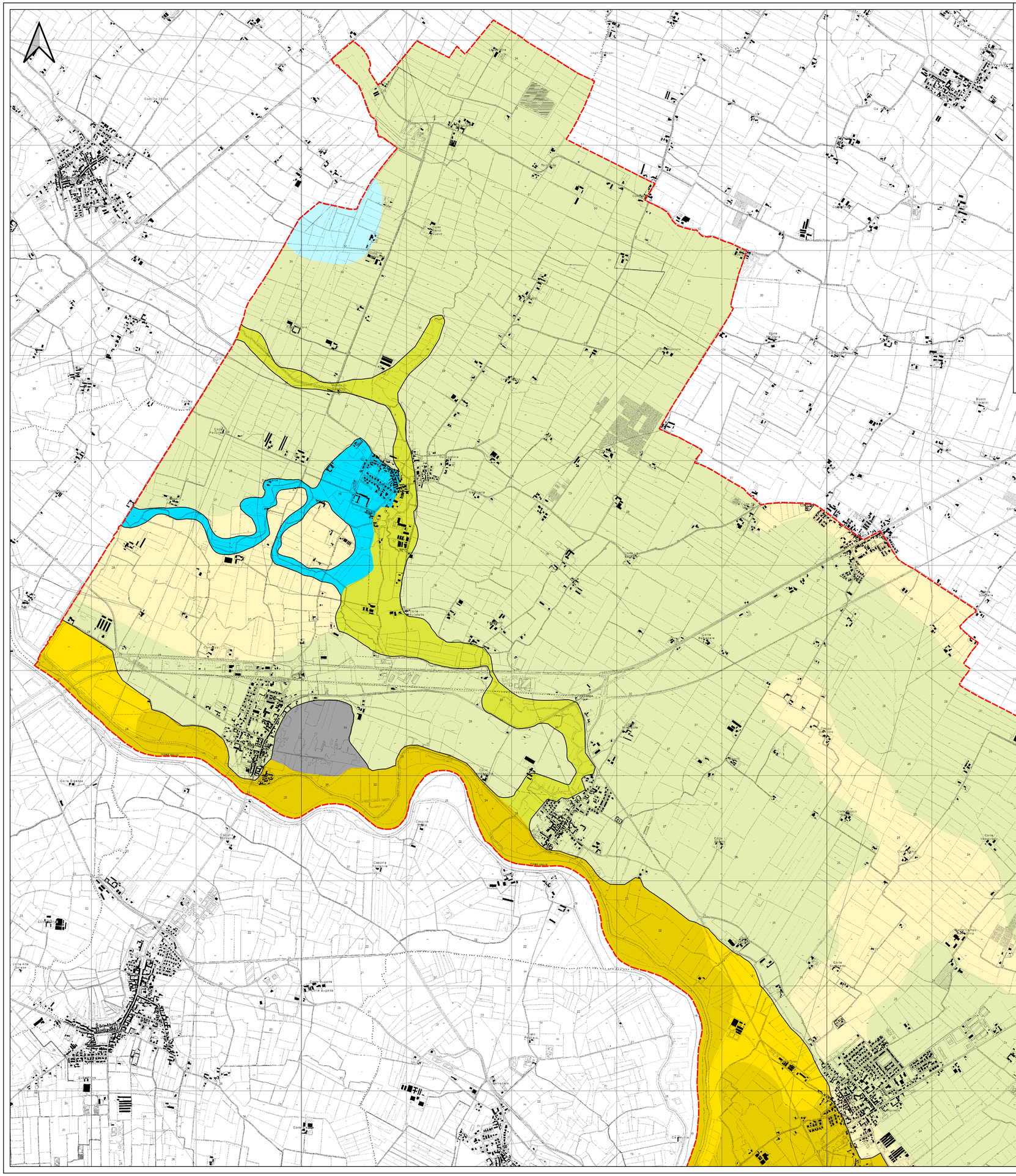

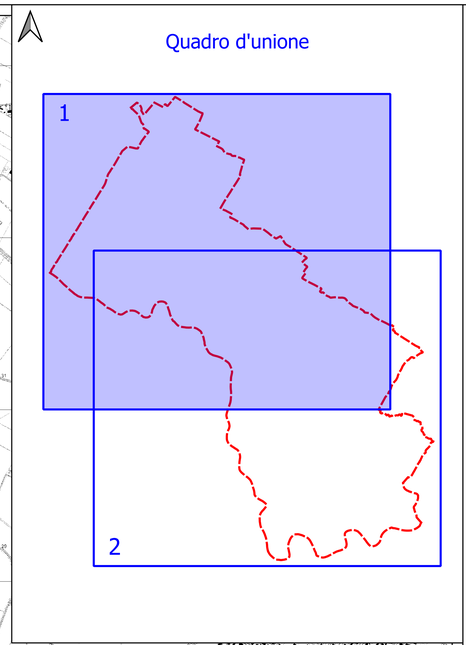

LEGENDA

Limiti amministrativi

- Confine comunale

Unità litologiche

- Limite tra fasce terrazzate e livello fondamentale della pianura

Depositi della fascia terrazzata del sistema Oglio - Po e affluenti

- Terreni prevalentemente argillosi
- Terreni prevalentemente limosi e limoso-sabbiosi
- Terreni prevalentemente sabbioso-ghiaiosi
- Terreni prevalentemente sabbiosi e sabbioso-limosi
- Terreni prevalentemente argilloso-torbosi

Depositi del livello fondamentale della pianura

- Terreni prevalentemente ghaiosi
- Terreni prevalentemente limosi e limoso-sabbiosi
- Terreni prevalentemente sabbiosi



Piano di Governo del Territorio

PGT24

DP CG - COMPONENTE GEOLOGICA

Comune di Marcaria

IL SINDACO
Carlo Alberto Malatesta

ASSESSORE ALL'URBANISTICA
Enrico Lungaroffi

IL SEGRETARIO
Dott.ssa Sabina Candela

AREA TECNICA
Arch. Arianna Marelli
(responsabile del procedimento ai sensi del D.Lgs.267/2000)

GRUPPO DI PROGETTAZIONE

Studio Polaris STP s.r.l.
Ugo Bernini
Luigi Moriggi

Engeo s.r.l.
Carlo Colotti

Con la collaborazione di:

Francesco Cenuttti
Andrea Conti
Mohaddaseh Ebrahimi
Kinga Kolaczko
Marco Maffezzoli
Elena Padovani
Matteo Rodella
Ilaria Rossini
Gianluca Vicini

CARTA DELLA LITOLOGIA DI SUPERFICIE SETTORE NORD - OVEST

CG 1.3.1

SCALA: 1:12.500

DATA: Gennaio 2026
AGG:

DELIBERA DI ADOZIONE DEL C.C.
n°..... del .....

DELIBERA DI APPROVAZIONE DEL C.C.
n°..... del .....

PUBBLICAZIONE SUL B.U.R.L.
n°..... del .....

Documento informatico firmato digitalmente ai sensi dell'art. 21 del D. Lgs. n. 82/2005 e s.m.i.