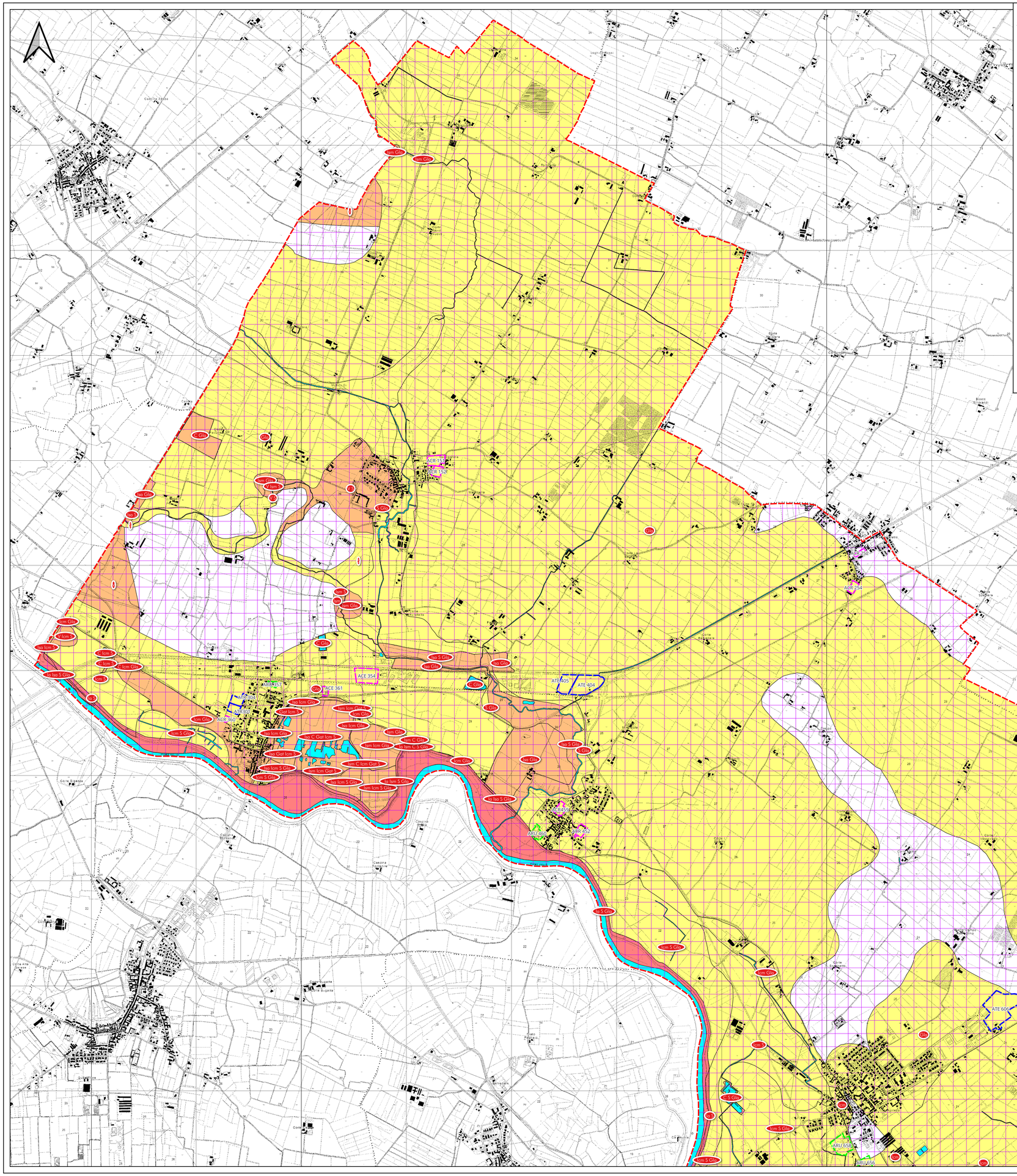

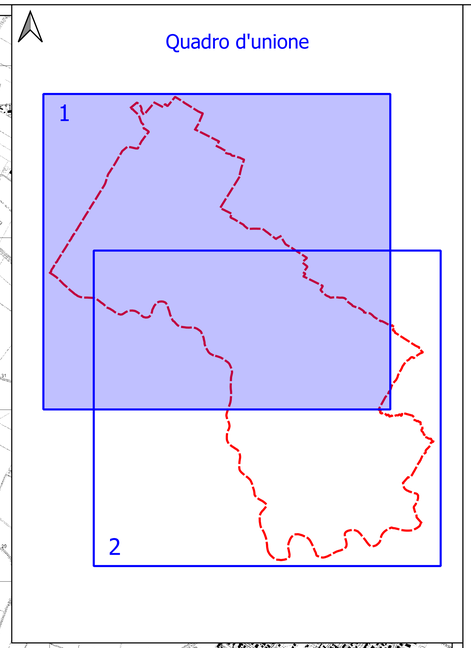

LEGENDA

Limiti amministrativi

Confine Comunale

Classi di fattibilità

Classe 4 (rossa) fattibilità con gravi limitazioni

Ia	Area di deflusso della piena all'esterno dei centri edificati (Fascia A)
	Area con falda affiorante

Classe 3 (arancione) fattibilità con consistenti limitazioni

V	Area a rischio idrogeologico per elevata vulnerabilità all'inquinamento dell'acquifero superficiale
Isa	Area ad alto rischio idraulico per esondazione del reticolo idrografico secondario
Ism	Area a moderato rischio idraulico per esondazione del reticolo idrografico secondario
C	Area di cava cessata
Gat	Area con depositi superficiali argilloso-torbosi

Classe 2 (gialla) fattibilità con modeste limitazioni

Icm	Area di inondazione per piena catastrofica con battenti idrici modesti (Fascia C)
S	Area a bassa soggiacenza della falda
Gla	Area con depositi superficiali limoso-argillosi

Classe 1 (bianca) fattibilità senza particolari limitazioni

Scenari di pericolosità sismica locale

Aree soggette a rischio di liquefazione

Z2b - Zona con depositi granulari fini saturi

Aree soggette ad amplificazioni litologiche e/o geometriche

Z4a - Zona di fondovalle e di pianura con presenza di depositi alluvionali e/o fluvio-glaciali granulari e/o coesivi

Ambiti

Ambito di trasformazione

Ambito di completamento

Ambito di rigenerazione



Piano di Governo del Territorio

PGT24

PR CG - COMPONENTE GEOLOGICA

Comune di Marcaria

IL SINDACO
Carlo Alberto Malatesta

ASSESSORE ALL'URBANISTICA
Enrico Lungaroffi

IL SEGRETARIO
Dott.ssa Sabina Candela

AREA TECNICA
Arch. Arianna Marelli
(responsabile del procedimento e del procedimento)

GRUPPO DI PROGETTAZIONE

Studio Polaris STP s.r.l.
Ugo Bernini
Luigi Morlaggi

Engeo s.r.l.
Carlo Colotti

Con la collaborazione di:
Francesco Cenuttti
Andrea Conti
Mohadaseh Ebrahimi
Kinga Kolaczko
Marco Maffezzoli
Elena Padovani
Matteo Rodella
Ilaria Rossini
Gianluca Vicini

CARTA DELLA FATTIBILITÀ GEOLOGICA E DELLE AZIONI DI PIANO SETTORE NORD - OVEST

CG 2.5.1

SCALA: 1:12.500

DATA: Gennaio 2026
AGG:

DELIBERA DI ADOZIONE DEL C.C.
n°..... del .....

DELIBERA DI APPROVAZIONE DEL C.C.
n°..... del .....

PUBBLICAZIONE SUL B.U.R.L.
n°..... del .....

Documento informatico firmato digitalmente ai sensi dell'art. 21 del D. Lgs. n. 82/2005 e s.m.i.