Planimetria generale - scala 1:500

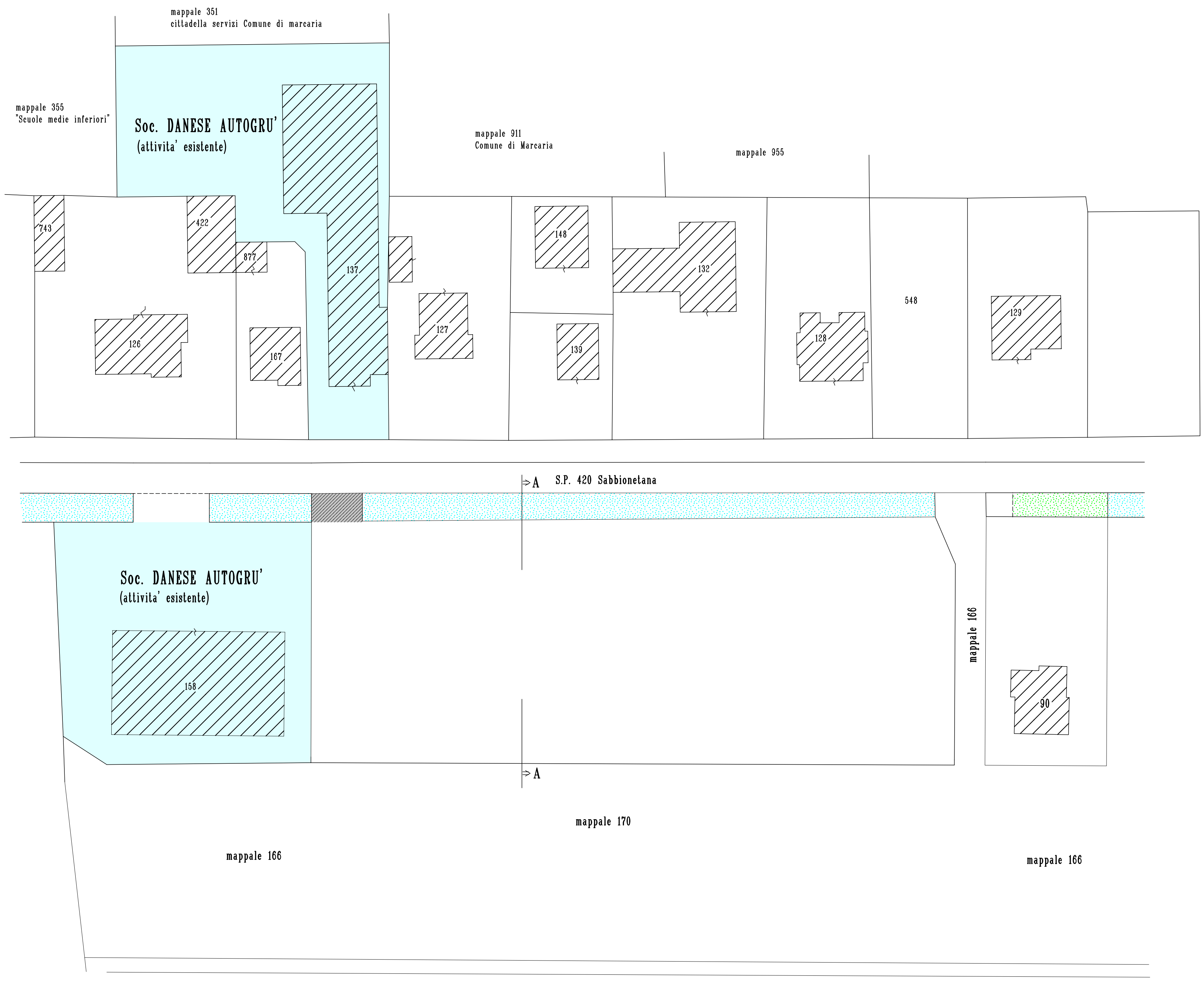
mappale 351
cittadella servizi Comune di marcaria
mappale 355
"Scuole medie inferiori"
Soc. DANESE AUTOGRU'
(attivita' esistente)
mappale 911
Comune di Marcaria
mappale 955
743
422
877
126
167
137
127
148
139
132
129
548
173
>A
S.P. 420 Sabbionetana
Soc. DANESE AUTOGRU'
(attivita' esistente)
158
mappale 166
90
>A
mappale 170
mappale 166
mappale 166

Legenda:

- 🟦 Soc. DANESE AUTOGRU' - Attività esistente
- ☐ Confine proprieta' tra Prov. di MN e Soc. Danese Autogru'
- ▨ Passo carraio esistente
- ☐ Recinzione esistente in pannelli prefabbricati da spostare (h=3.00ml)
- ☐ recinzione in c.a. di progetto (lato S.P.420) h=2.30ml
- ☐ recinzione in c.a. di progetto(lato campagna) h=3.00ml
- ☐ cancello dimensioni ml 10.00x1.00
- 🟩 filari di siepe in progetto (essenze varie) larghezza 1.40 ml. - h=2.50/3.20ml
- ▨ zona parcheggio scoperto in progetto mq. 800
- ▨ zona a deposito attrezzature in progetto mq. 1200
- ▨ Spazi di manovra
- ○ Punti Luce

Planimetria generale stao modificato - scala 1:500

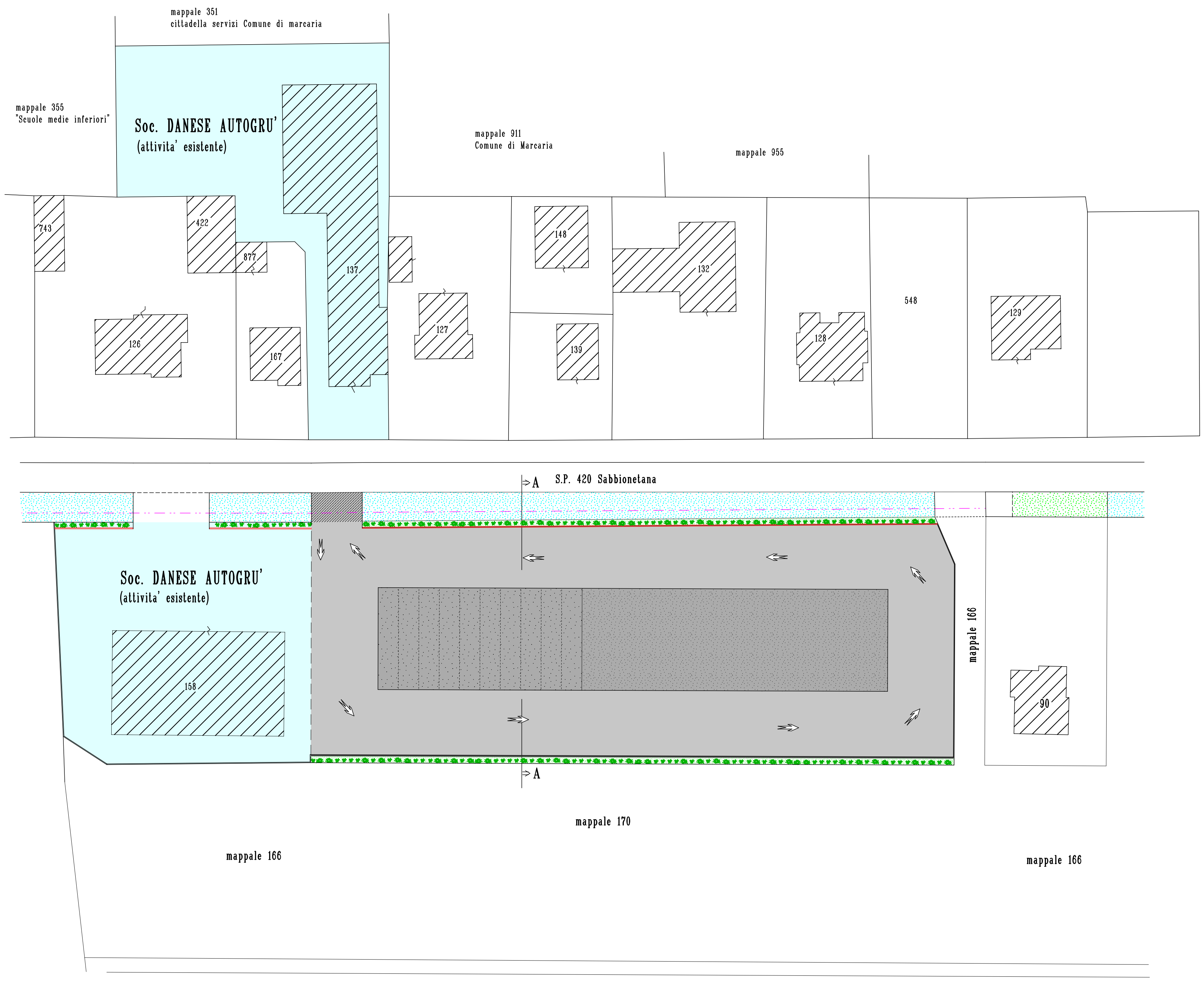
mappale 351
cittadella servizi Comune di marcaria
mappale 355
"Scuole medie inferiori"
Soc. DANESE AUTOGRU'
(attivita' esistente)
mappale 911
Comune di Marcaria
mappale 955
743
422
877
126
167
137
127
148
139
132
129
548
173
>A
S.P. 420 Sabbionetana
Soc. DANESE AUTOGRU'
(attivita' esistente)
158
mappale 166
90
>A
mappale 170
mappale 166
mappale 166

Sezione AA - stato attuale - scala 1:100

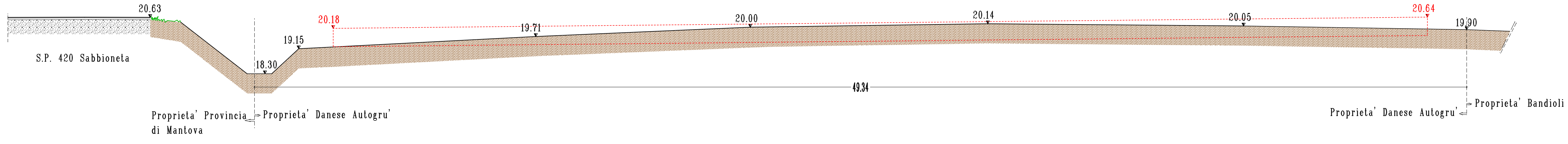
20.63
20.18
19.15
18.30
19.71
20.00
20.14
20.05
20.64
19.90
S.P. 420 Sabbioneta
49.34
Proprieta' Provincia di Mantova
Proprieta' Danese Autogru'
Proprieta' Danese Autogru'
Proprieta' Bandioli

Sezione AA - stato modificato - scala 1:100

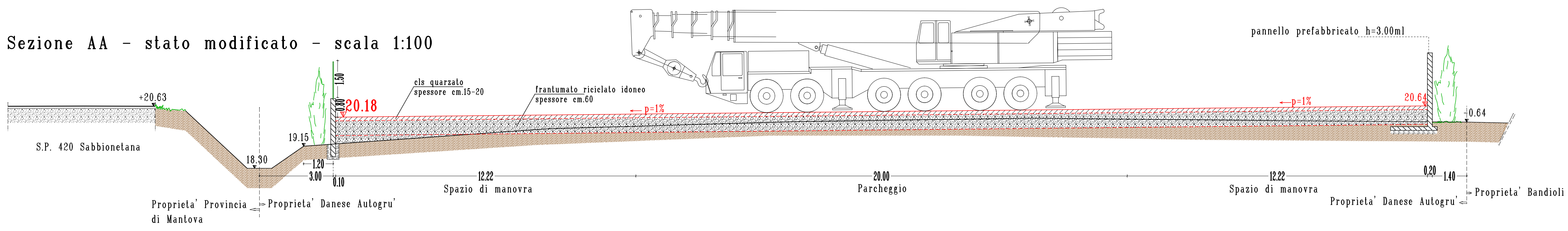
+20.63
S.P. 420 Sabbionetana
18.30
19.15
20.18
1.50
0.80
cls quarzato
spessore cm.15-20
frantumato riciclato idoneo
spessore cm.60
p=1%
p=1%
pannello prefabbricato h=3.00ml
20.64
0.64
1.20
3.00
0.10
12.22
Spazio di manovra
20.00
Parcheggio
12.22
Spazio di manovra
0.20
1.40
Proprieta' Provincia di Mantova
Proprieta' Danese Autogru'
Proprieta' Danese Autogru'
Proprieta' Bandioli

Google earth

STUDIO TECNICO Geom. FRANCESCO ROSA
Via Montanara sud n.16 Campitello di MARCARIA MN - cell 3488216277 - mail: studiorosafrancesco@alice.it

Progettista :

Comune : MARCARIA
Provincia : MANTOVA

PROGETTO
per realizzazione di un piazzale ad
uso deposito e parcheggio scoperto
in Campitello

Disegno :
Planimetria generale : stato attuale e modificato
Sezione AA : stato attuale e modificato

Data : GENNAIO 2016
Scala : 1:500 1:100
Tav. N. 3

Committente : "Soc. DANESE AUTOGRU S.r.l."
Firma :

H/L = 1189 / 841 (1.00m²)
Allplan 2009