Planimetria generale - scala 1:500

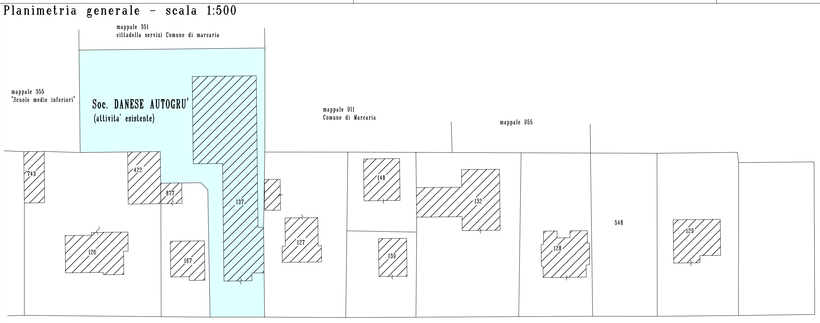

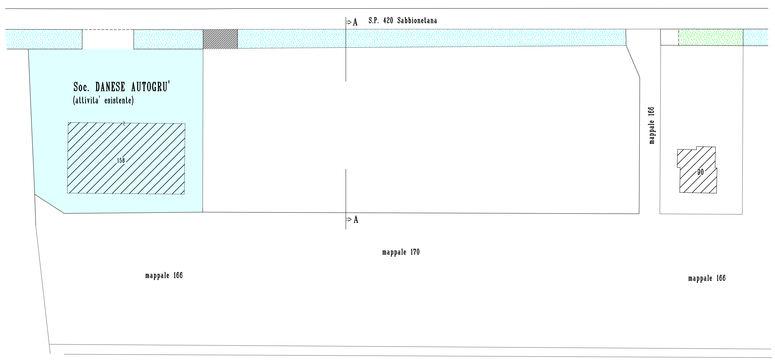

Legenda:

- Soc. DANESE AUTOGRU' - Attivita esistente
- Confine proprieta' tra Prov. di MN e Soc. Danese Autogru'
- Passo carrpio esistente
- Recinzione esistente in pannelli prefabbricati da spostare (h=3.00m)
- recinzione in c.a. di progetto (lato S.P.420) h=2.30m
- recinzione in c.a. di progetto(lato campagna) h=3.00m
- cancello dimensioni m. 10.00x1.00
- filari di siepe in progetto (essenze varie) (larghezza 1.40 m. - h=2.50/3.20m)
- zona parcheggio scoperto in progetto mq. 800
- zona deposito attrezzature in progetto mq. 1200
- Spazi di manovra
- Punti luce

Planimetria generale stao modificato - scala 1:500

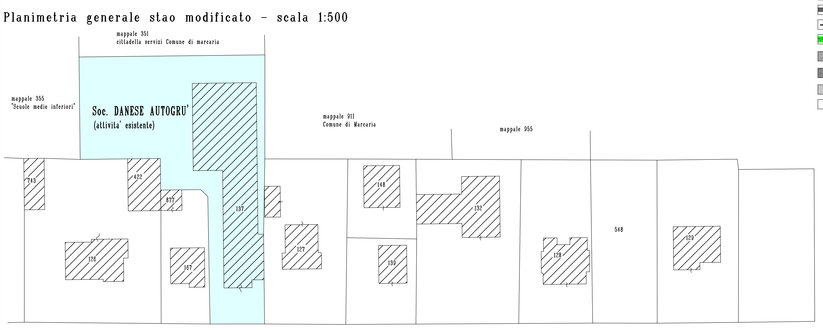

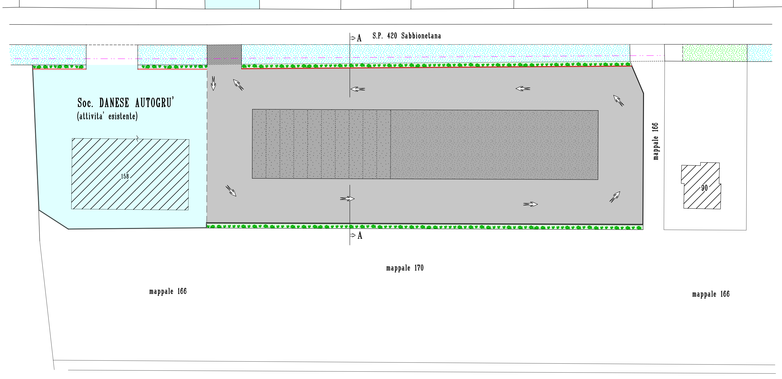

Sezione AA - stato attuale - scala 1:100

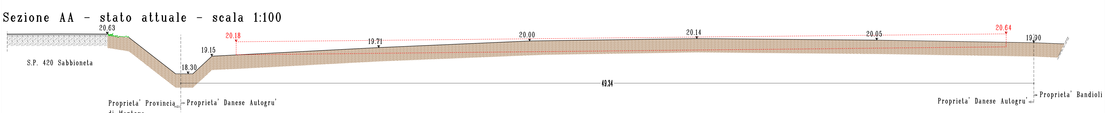

Sezione AA - stato modificato - scala 1:100

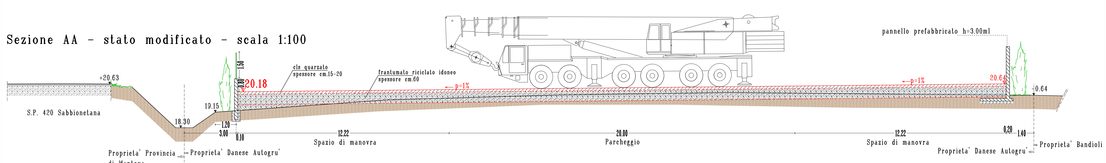

STUDIO TECNICO Geom. FRANCESCO ROSA Via Mantovana sud - 11 Campitello di MARCARIA (MN) - cell. 3930624207 - mail: francesco.rosa@alice.it		Progettista	
Comune: MARCARIA	Provincia: MANTOVA		
PROGETTO per redizzazione di un piazzale ad uso deposito e parcheggio scoperto in Campitello			
Disegno: Planimetria generale: stato attuale e modificato Sezione AA: stato attuale e modificato		Data: GENNAIO 2010 Scala: 1:500 1:100	Tav. N. 3
Committente: "Soc. DANESE AUTOGRU S.r.l."	Firma:		

N/L = 1189 / 841 (1.00m²)

Allplan 2009